


**Legenda:**

- istniejący pas drogowy
- linia rozgraniczająca teren inwestycji
- proj. os. jezdni
- proj. krawęż. jezdni
- proj. krawężnik
- proj. obrzeże
- proj. krawęż. pobocza
- proj. bariera ochronna
- proj. balustrada
- proj. barieroporz.
- proj. ściek trapezowy
- proj. ściek trójkątny
- proj. ściek korytkowy
- proj. korytko kolejowe
- proj. przepust pod zjazdem
- proj. konstrukcja nawierzchni jezdni
- proj. pobocze z kruszywa
- proj. chodniki/wyspy dzielące
- proj. ścieżka rowerowa
- proj. ścieżka pieszo-rowerowa
- proj. zatoka autobusowa
- proj. zieleni
- proj. zjazd o nawierzchni bitumicznej
- proj. zjazd o nawierzchni z kostki brukowej betonowej
- proj. umocnienie skarp/dna rowu z płyt betonowych
- proj. miejsca postojowe
- proj. skarpa o nachyleniu 1:1,5
- proj. skarpa o nachyleniu ≥1:1,5
- proj. kanalizacja deszczowa
- przebudowa kanalizacji sanitarnej
- przebudowa/budowa sieci elektroenergetycznej podz.
- proj. słup oświetleniowy
- przebudowa sieci teletechnicznej podziemnej/budowa kanału technologicznego
- przebudowa sieci wodociągowej

Wykonawca:

 S.C. "ATTILA" M. Królicki W. Józwiak  
ul. Geodetów 1/307  
35-328 Rzeszów  
biuro@attila.pl

Opis:



Rozbudowa drogi wojewódzkiej nr 894 Lesko - Hoczew - Wołkowyja - Czarna na odcinku Polańczyk - Wołkowyja

Inwestor:

Podkarpacki Zarząd Dróg Wojewódzkich w Rzeszowie  
ul. T. Boya Żeleńskiego 19a  
35-105 Rzeszów

Faza opracowania:

Koncepcja

Projektował: mgr inż. Wojciech Józwiak	Nr uprawnień: SLK/1990/POOD/07	 B. Karkut
Opracował: mgr inż. Bartłomiej Karkut	Nr uprawnień:	
Sprawił: mgr inż. Mateusz Królicki	Nr uprawnień: POK/0114/POOD/06	 M. Karkut
Temat rysunku: Plan sytuacyjny	Skala: 1:500	
Data: 11.2022		