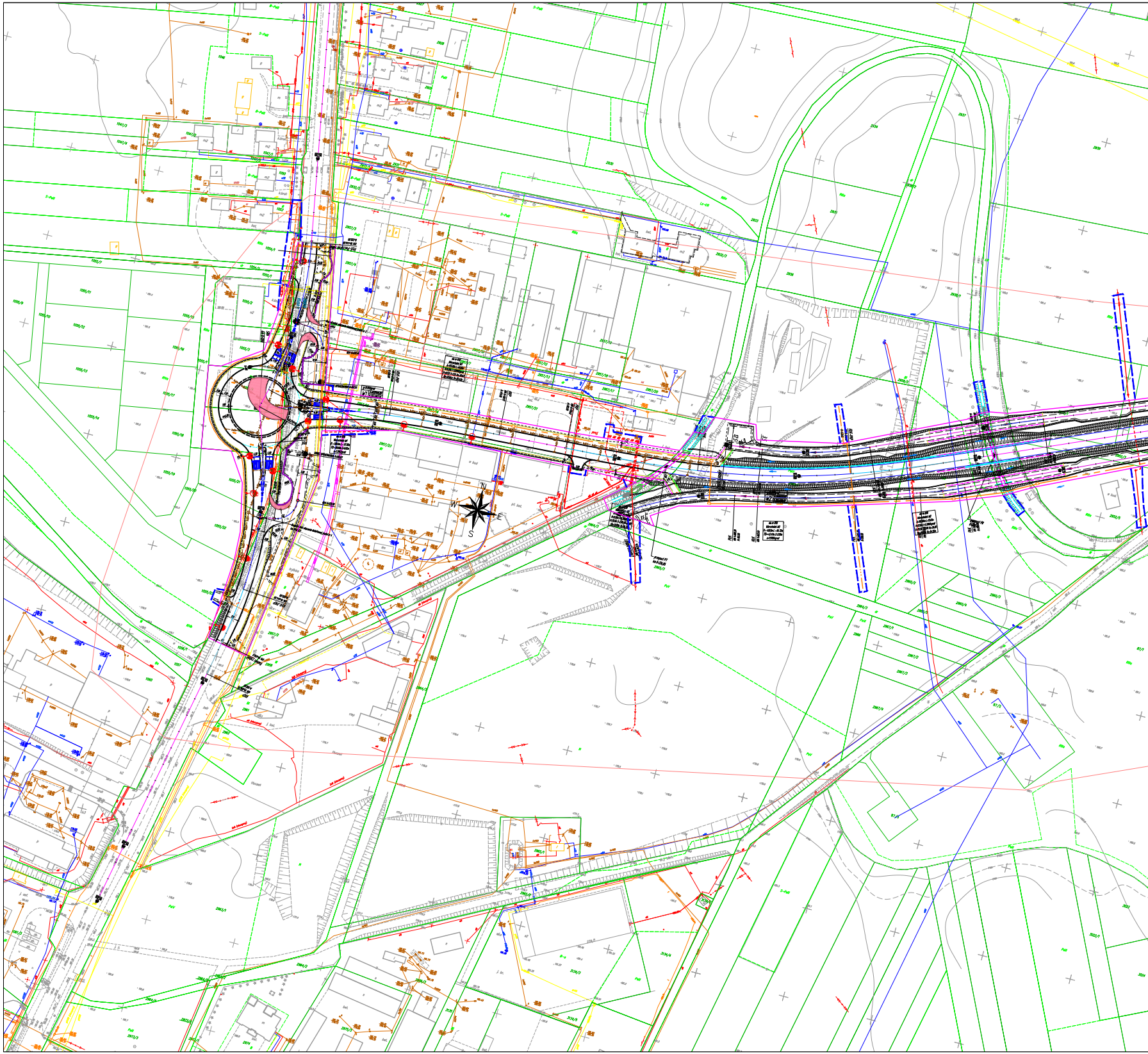

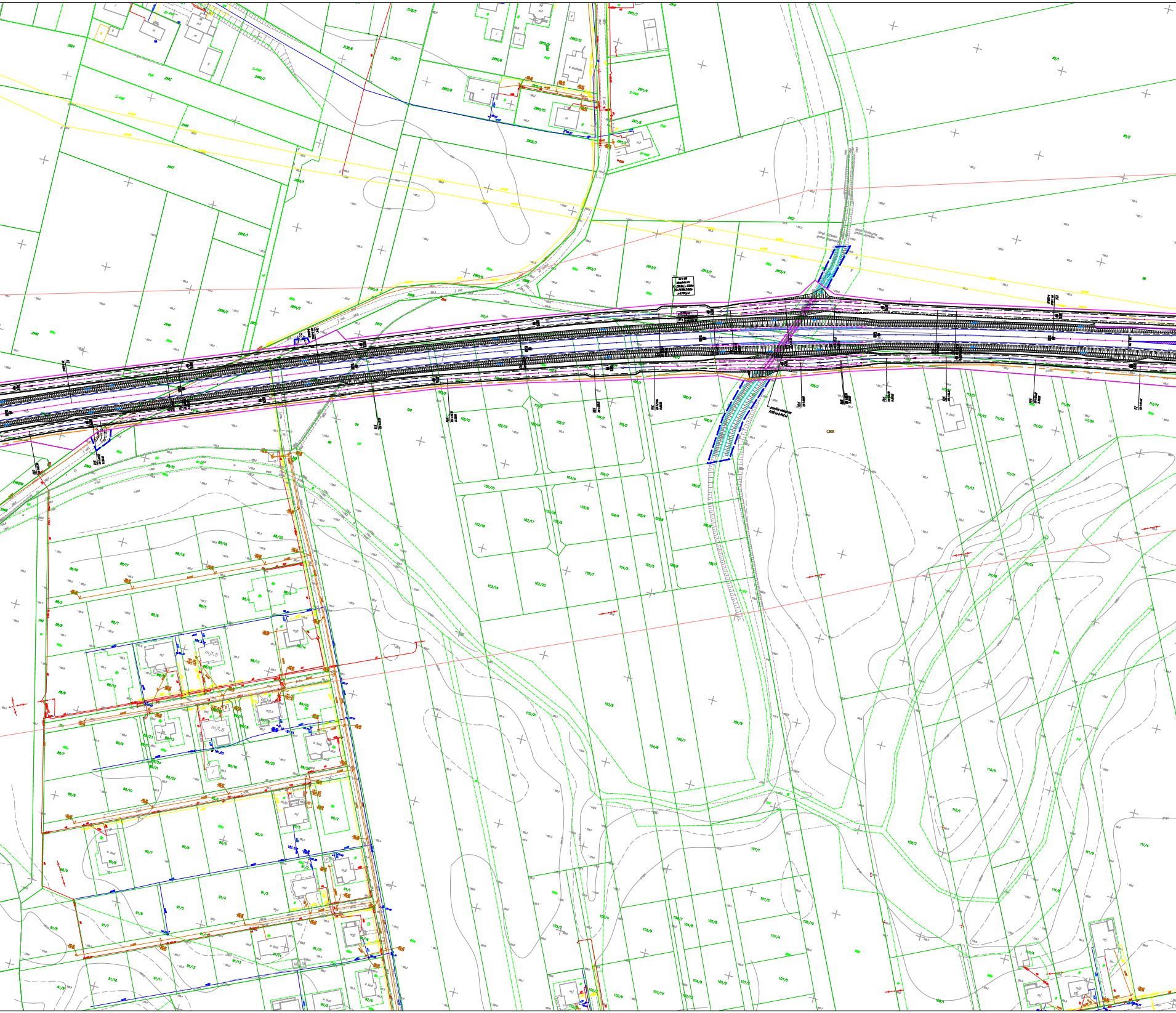

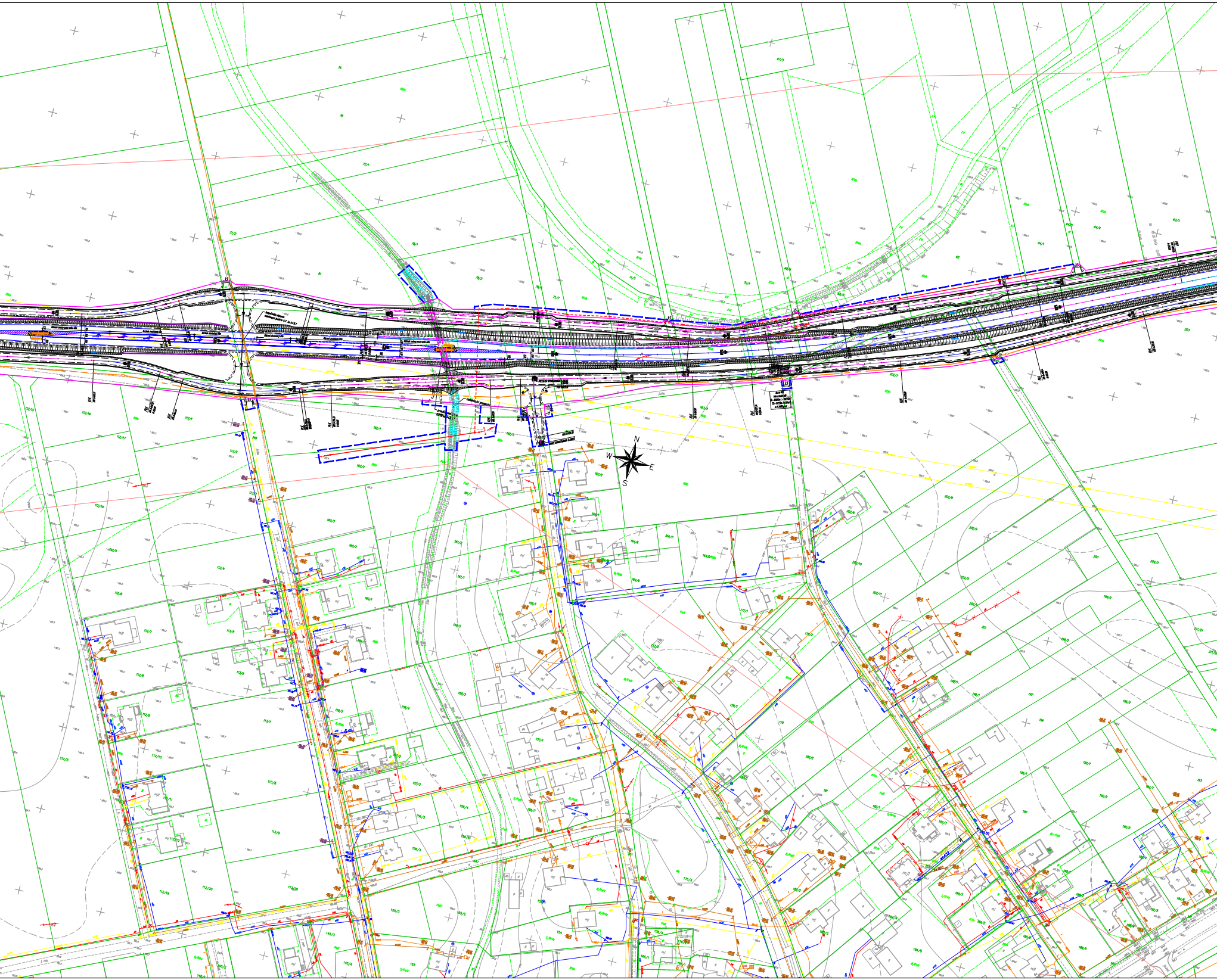

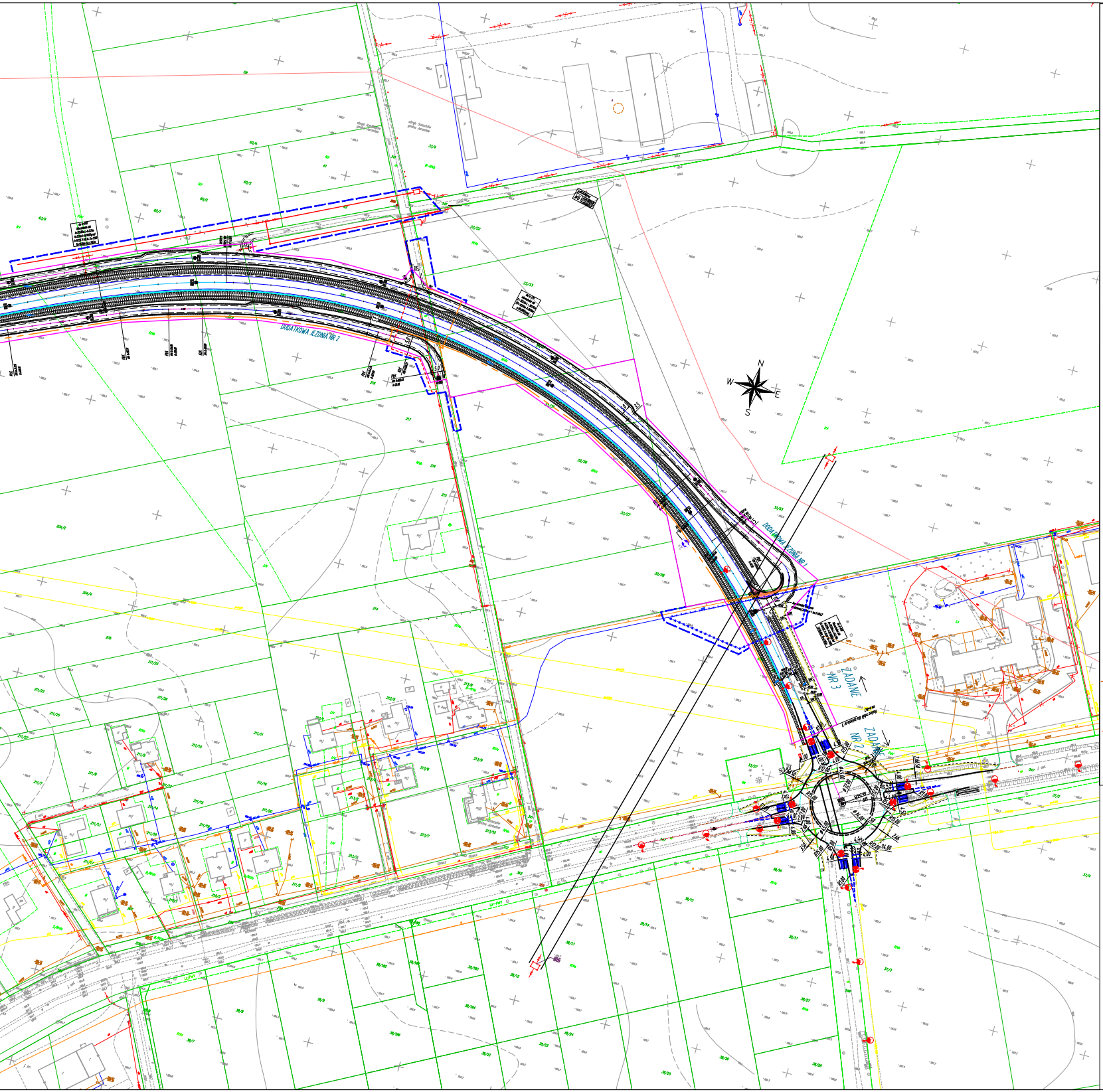

LEGENDA:

- Zakres aktualizacji mapy do celów projektowych
- Granica obrębów
- Granica gmin
- Granice ewidencyjne działek
- Numery ewidencyjne działek — 865/1
- Proj. linie rozgraniczające teren inwestycji (linie dzielące) - projektowany pas drogowy
- Granice terenu niezbędnego do wykonania obiektów budowlanych-zajęcie w trybie art. 11f
- Linia niedzieląca

BRANŻA SANITARNA:

- Likwidacja wodociągu
- Projektowana przebudowa wodociągu
- Likwidacja gazociągu
- Projektowana przebudowa gazociągu
- Projektowana kanalizacja sanitarna
- Likwidacja kanalizacji sanitarnej
- Projektowana kanalizacja deszczowa
- Likwidacja kanalizacji deszczowej
- Studnia kanalizacji deszczowej
- Proj. przykanalik wraz z ściekiem skarpowym

BRANŻA DROGOWA:

- Proj. punkty kilometrażowe — 1+000
- Proj. punkty hektometrowe — 1+900
- Punkt przecięcia stycznych projektowanych osi
- Oznaczenia proj. pochyleń poprzecznych jezdni — -2,00% -2,00% 4,00% -4,00%
- Oznaczenie lokalnych najwyższych / najniższych punktów projektowanej trasy
- Proj. oś drogi na odc. prostym
- Proj. oś drogi na łuku — KKP-PŁK KŁK-PKP
- Proj. oś drogi na krzywej przejściowej — KŁK-PKP KKP-PŁK
- Proj. krawędź nawierzchni bitumicznej przy poboczu gruntowym - bez krawężnika
- Proj. krawędź pasa ruchu
- Proj. krawężnik betonowy
- Proj. krawężnik betonowy na płask
- Proj. obrzeże betonowe
- Proj. krawędź pobocza gruntowego
- Proj. palisada
- Proj. ściek trójkątny
- Proj. ściek korytkowy
- Proj. przepust/przejście ekologiczne
- Proj. skarpy
- Proj. elementy organizacji ruchu
- Proj. bariery ochronne

BRANŻA ELEKTROENERGETYCZNA:

- Istniejące linie elektroenergetyczne napowietrzne WN
- Istniejące linie elektroenergetyczne napowietrzne SN i nn do przewieszenia
- Demontaż istniejących sieci elektroenergetycznych SN i nn — X
- Proj. linie elektroenergetyczne napowietrzne SN
- Proj. linie elektroenergetyczne kablowe SN i nn
- Proj. słup elektroenergetyczny/stacja trafo SN/nn
- Proj. złącze kablowe/szafka oświetleniowa
- Proj. latarnia oświetleniowa strefy oświetlenia podstawowego
- Proj. latarnia oświetleniowa strefy oświetlenia przejściowego
- Proj. latarnia oświetleniowa przejść dla pieszych
- Proj. latarnia oświetleniowa na obiekcie mostowym

BRANŻA TELEKOMUNIKACYJNA

Profil proj. kanału technologicznego

KTu1

RHDPEø125/7,1

3xHDPEø40
1xmikrorura(40+7x10/8mm)

KTp1

RHDPEø125/7,1

RHDPEø125/7,1
(3xHDPEø40
1xmikrorura(40+7x10/8mm))

- Proj. kanał technologiczny profil KTu1
- Proj. kanał technologiczny profil KTp1
- Proj. kanalizacja kablowa – RHDPE 110/6,3
- Proj. rurociąg kablowy
- Proj. ziemny kabel telekomunikacyjny
- r.o. — Proj. rura ochronna: r.o.1 – RHDPE 110/6,3
  r.o.2 – RHDPE 140/8,0
  r.o.3 – dwudzielna 160
- SK — Proj. studnia telekomunikacyjna
- sł — Proj. stanowisko słupowe
- Proj. napowietrzna linia telekomunikacyjna
- Istniejąca napowietrzna linia telekomunikacyjna do likwidacji
- Istniejące kanalizacje i kable teletechniczne do likwidacji

PROMOST
CONSULTING
35-307 RZESZÓW, ul. Niemierskiego 4   http://www.promost.pl
tel. (0-17) 85-79-155, fax (0-17) 85-79-156; e-mail: biuro@promost.pl

Zarząd Województwa
Podkarpackiego – Podkarpacki
Zarząd Dróg Wojewódzkich
w Rzeszowie
ul. T. Boya Żeleńskiego 19a
35-105 Rzeszów

Nazwa inwestycji:
„Budowa nowego odcinka drogi wojewódzkiej nr 870 Sieniawa - Jarosław wraz z budową i przebudową niezbędnej infrastruktury technicznej, budowli i urządzeń budowlanych w m. Koniaczów i Szówsko"

Data: 07.2020
Skala: 1:1000
Nr rysunku: 2

Tytuł rysunku:
Plan sytuacyjny

BRANŻA DROGOWA

Projektant:	mgr inż. Grzegorz Socha PDK/0149/POOD/13	Socha
Projektant:	mgr inż. Rafał Żak SWK/0251/PWBD/15	RŻak
Opracowujący:	mgr inż. Elżbieta Gawryś-Dul	Gaś-Dul
Sprawdzający:	mgr inż. Jan Kuczałek PDK/0034/PWOK/03	