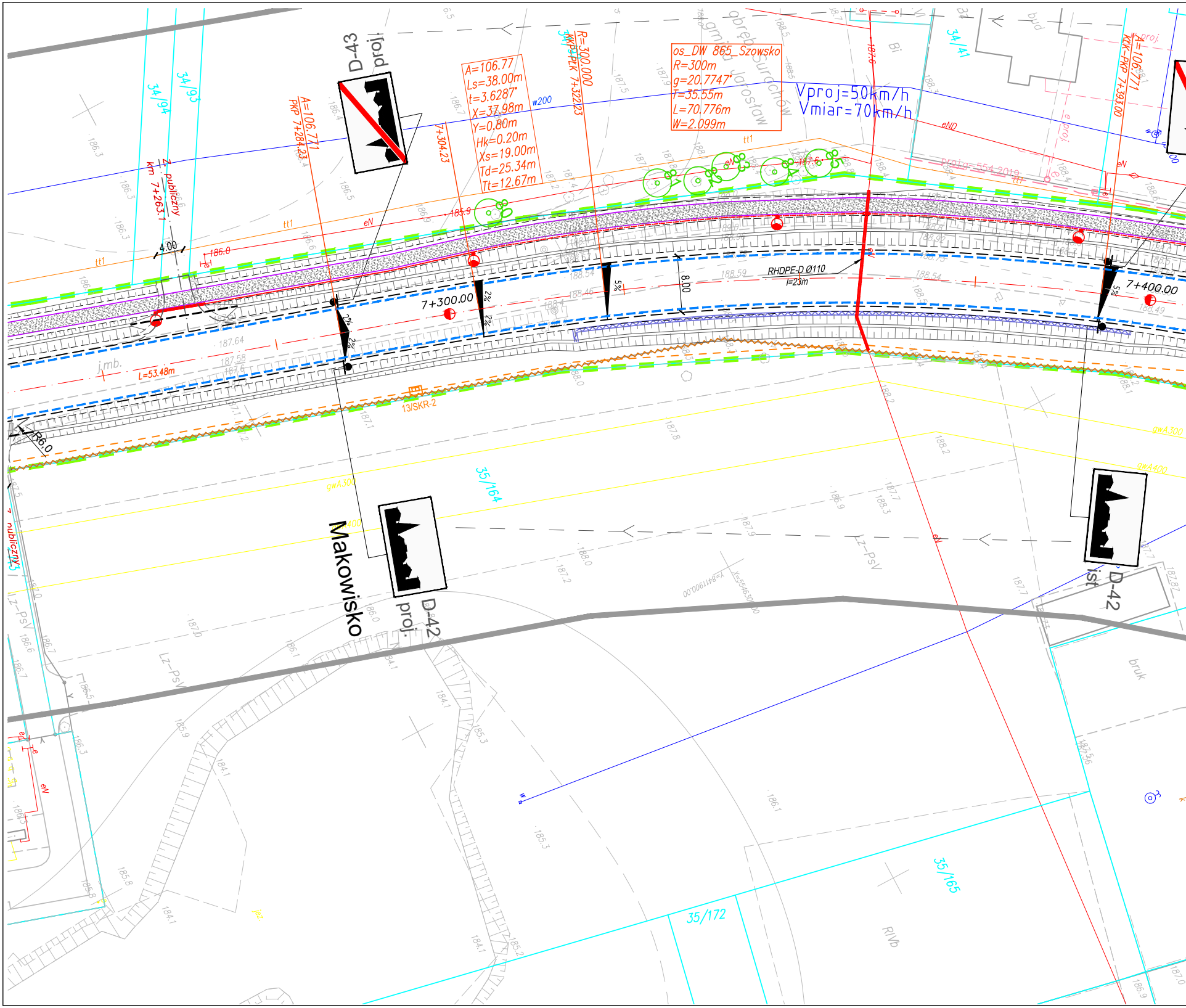
D-43
proj
D-42
proj.
D-42
ist
Makowisko
A=106.77
Ls=38.00m
t=3.6287°
X=37.98m
Y=0.80m
Hk=0.20m
Xs=19.00m
Td=25.34m
Tt=12.67m
os_DW_865_Szowsko
R=300m
g=20.7747°
T=35.55m
L=70.776m
W=2.099m
Vproj=50km/h
Vmiar=70km/h
A=106.771
PKP 7+284.23
7+304.23
R=300.000
KKP-PLK 7+322.23
A=106.771
KŁK-PKP 7+393.00
km 7+263.1
z. publiczny
7+300.00
7+400.00
RHDPE-D Ø110
l=23m
8.00
4.00
L=53.48m
R6.0
13/SKR-2
34/94
34/93
34/41
35/164
35/165
35/172
gmina Jarosław
obręb Surochów
Lz-PsV
gwA300
gwA400
bruk
RIVb
bud
Bi
eN
tt1
w200
2%
5%
186.0
185.9
187.6
187.64
187.58
188.59
188.54

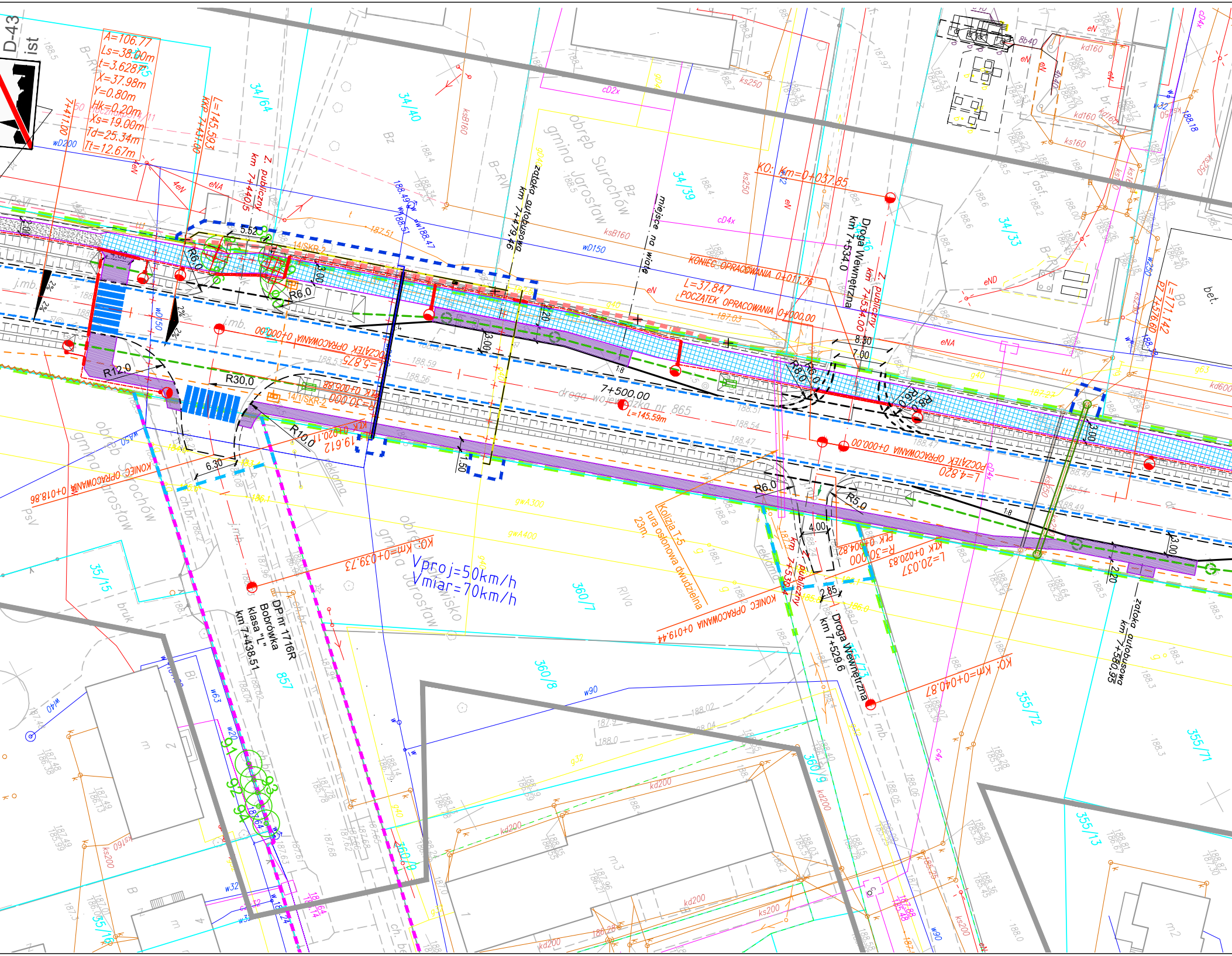
D-43
ist
A=106.77
Ls=38.00m
t=3.62875
X=37.98m
Y=0.80m
Hk=0.20m
Xs=19.00m
Td=25.34m
Tt=12.67m
L=145.593
7+411.00
KKP 7+411.00
Z. publiczny
km 7+440.5
34/64
34/40
34/39
34/33
obręb Surochów
gmina Jarosław
zatoka autobusowa
km 7+479.46
miejsce na wiatę
KO: Km=0+037.85
KONIEC OPRACOWANIA 0+011.76
L=37.847
POCZĄTEK OPRACOWANIA 0+000.00
Droga Wewnętrzna
km 7+534.0
Z. publiczny
km 7+534.00
PP 7+556.60
L=171.142
POCZĄTEK OPRACOWANIA 0+000.00
PK=5.875
R6.0
R12.0
R30.0
R10.0
R8.0
R5.0
5.52
3.00
2.20
1.50
6.30
8.30
7.00
4.00
2.85
7+500.00
L=145.59m
droga wojewódzka nr 865
KK 0+020.1
19.612
KONIEC OPRACOWANIA 0+018.86
14/SKR-2
14/1/SKR-2
L=4.820
POCZĄTEK OPRACOWANIA 0+000.00
PK 0+004.82
R=30.000
KK 0+020.83
L=20.037
Kolizja T-5
rura osłonowa dwudzielna
23m
KO: Km=0+039.73
Vproj=50km/h
Vmiar=70km/h
DP nr 1716R
Bobrówka
klasa "L"
km 7+438.51
857
35/15
360/7
360/8
360/9
360/10
355/72
355/71
355/13
35/16
obręb Surochów
gmina Jarosław
obręb Miasto
gmina Jarosław
KONIEC OPRACOWANIA 0+019.44
Z. publiczny
km 7+530.4
Droga Wewnętrzna
km 7+529.6
KO: Km=0+040.87
zatoka autobusowa
km 7+580.95
wD200
wD150
w88
kd160
ks160
kd200
ks200
g40
g63
gwA300
gwA400
eN
eNA
tt
j.mb.
bruk
bet.
reklama
1:8

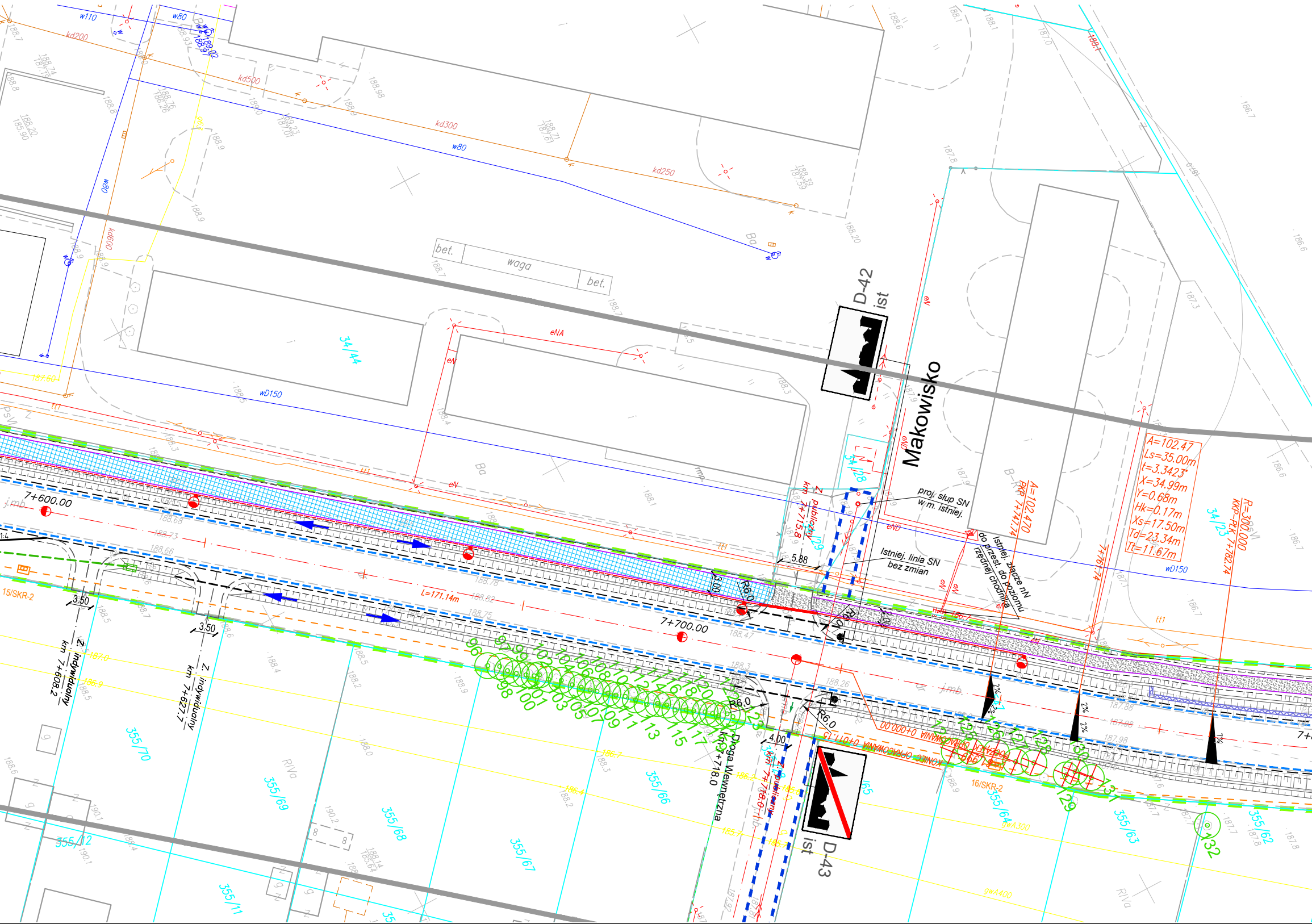
Makowisko
D-42
ist
D-43
ist
7+600.00
7+700.00
L=171.14m
A=102.47
Ls=35.00m
t=3.3423°
X=34.99m
Y=0.68m
Hk=0.17m
Xs=17.50m
Td=23.34m
Tt=11.67m
R=300.000
KKP=PŁK 7+782.74
A=102.470
PKP 7+747.74
7+761.74
proj. słup SN
w m. istniej.
Istniej. linia SN
bez zmian
Istniej. złącze nN
do przest. do poziomu
rzędnej chodnika
Z. publiczny
km 7+715.8
Z. publiczny
km 7+718.0
Z. indywidualny
km 7+608.2
Z. indywidualny
km 7+627.7
Droga Wewnętrzna
km 7+718.0
KONIEC OPRACOWANIA 0+011.15
POCZĄTEK OPRACOWANIA 0+000.00
5.88
4.00
3.50
3.50
3.00
2.00
R6,0
R6,0
R6,0
R6,0
2%
2%
2%
bet.
waga
bet.
34/44
34/28
34/29
34/23
355/70
355/69
355/68
355/67
355/66
355/64
355/63
355/62
355/12
355/11
15/SKR-2
16/SKR-2
kd200
kd500
kd300
kd250
kd600
w110
w80
w80
w80
wD150
wD150
eNA
eN
eN
eND
eND
tt1
gwA300
gwA400
96
97
98
99
100
101
102
103
104
105
106
107
108
109
110
111
112
113
114
115
116
117
118
119
120
121
122
123
124
125
126
127
128
129
130
131
132

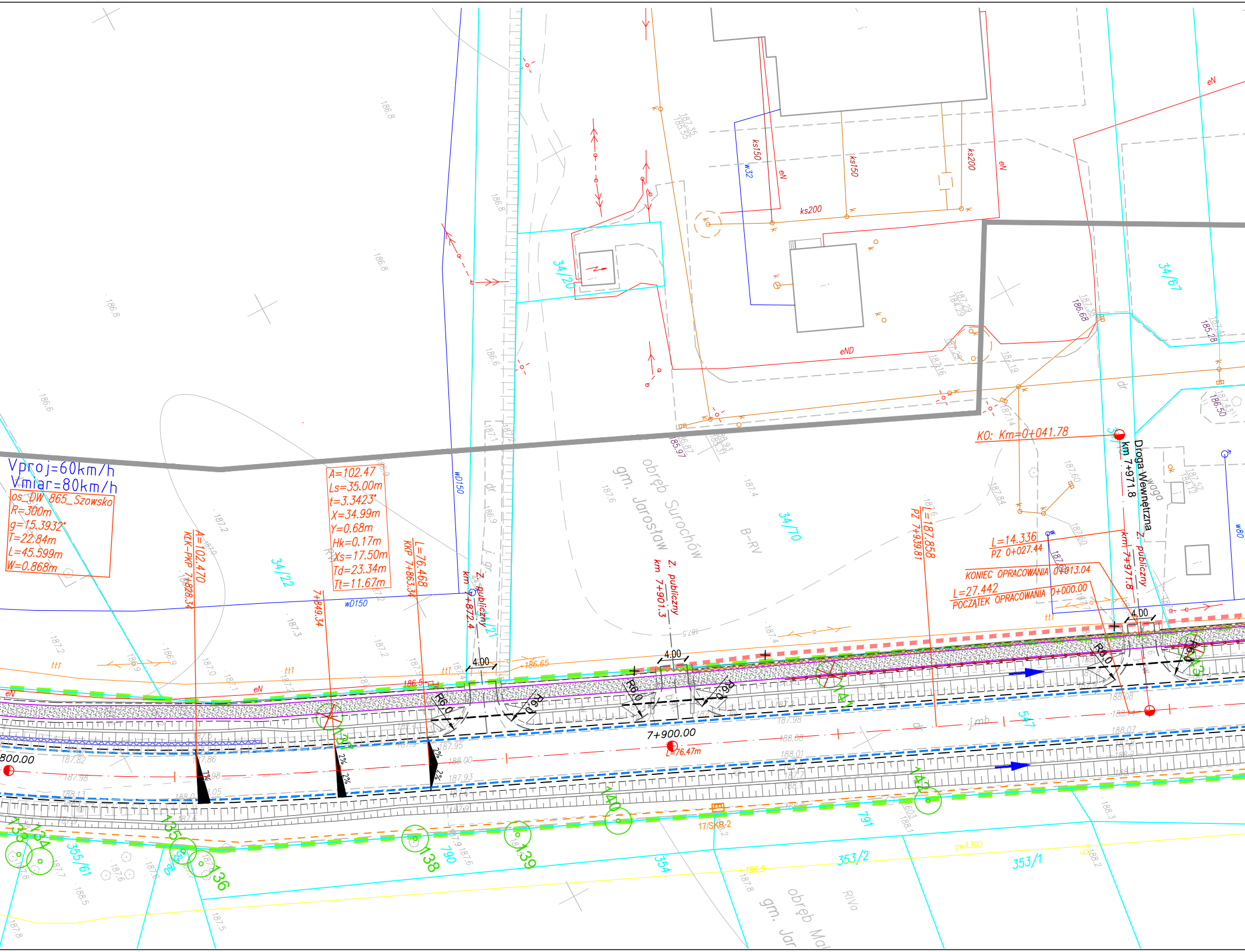
Vproj=60km/h
Vmiar=80km/h
os_DW 865_Szowsko
R=300m
g=15.3932°
T=22.84m
L=45.599m
W=0.868m
A=102.470
KŁK-PKP 7+828.34
A=102.47
Ls=35.00m
t=3.3423°
X=34.99m
Y=0.68m
Hk=0.17m
Xs=17.50m
Td=23.34m
Tt=11.67m
7+849.34
L=76.468
KKP 7+863.34
wD150
34/22
34/20
34/70
34/67
km 7+872.4
Z. publiczny
km 7+901.3
Z. publiczny
obręb Surochów
gm. Jarosław
B-RV
L=187.858
PZ 7+939.81
KO: Km=0+041.78
km 7+971.8
Droga Wewnętrzna
km 7+971.8
Z. publiczny
L=14.336
PZ 0+027.44
KONIEC OPRACOWANIA 0+013.04
L=27.442
POCZĄTEK OPRACOWANIA 0+000.00
4.00
4.00
4.00
R6.0
7+900.00
L=76.47m
800.00
2%
7%
ks150
ks200
eN
eND
w32
w80
tt1
waga
17/SKR-2
355/61
354
353/2
353/1
790
791
547
obręb Ma
gm. Jar
133
134
135
136
138
139
140
141
142
143
gwA300

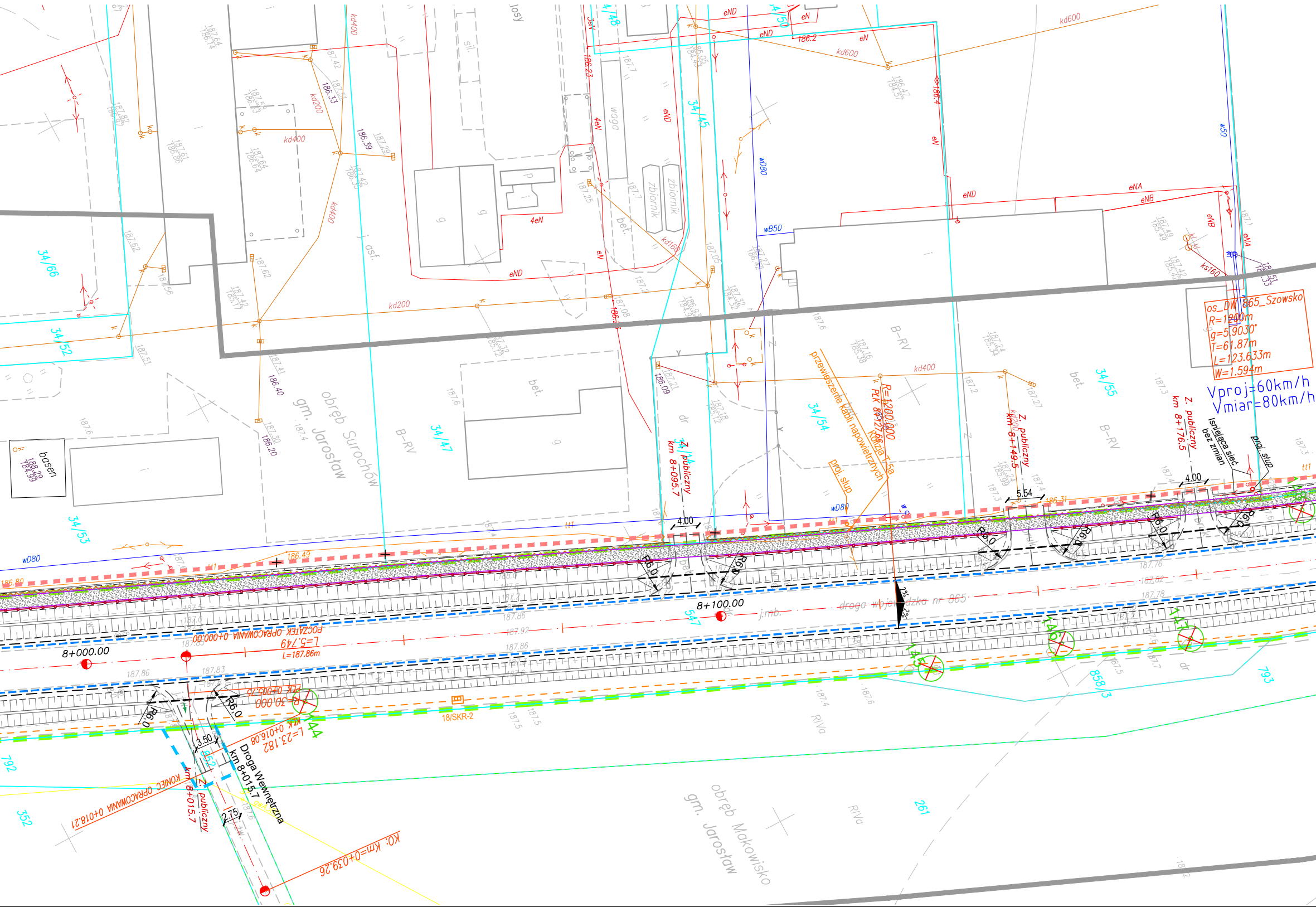
os_DW 865_Szowsko
R=1200m
g=5.9030°
T=61.87m
L=123.633m
W=1.594m
Vproj=60km/h
Vmiar=80km/h
Isniejąca sieć bez zmian
proj. słup
Z. publiczny km 8+176.5
Z. publiczny km 8+149.5
Z. publiczny km 8+095.7
R=1200.000
PŁK 8+127.66
KŁK 8+151.5
przewieszenie kabli napowietrznych
8+000.00
8+100.00
POCZĄTEK OPRACOWANIA 0+000.00
L=5.749
L=187.86m
PLK 0+005.75
R=30.000
KŁK 0+016.08
L=23.182
KONIEC OPRACOWANIA 0+018.21
Z. publiczny km 8+015.7
Droga Wewnętrzna km 8+015.7
KO: Km=0+039.26
3.50
2.75
4.00
5.54
R6,0
droga wojewódzka nr 865
obręb Surochów gm. Jarosław
obręb Makowisko gm. Jarosław
34/66
34/52
34/53
34/47
34/45
34/54
34/55
34/48
34/50
547
852
792
793
858/3
352
261
18/SKR-2
B-RV
RIVa
basen
zbiornik
waga
bet.
kd400
kd200
kd600
kd160
eND
eNA
eNB
4eN
wD80
wB50
w50
ks160
tt1
j.asf.
143
144
145
146
147

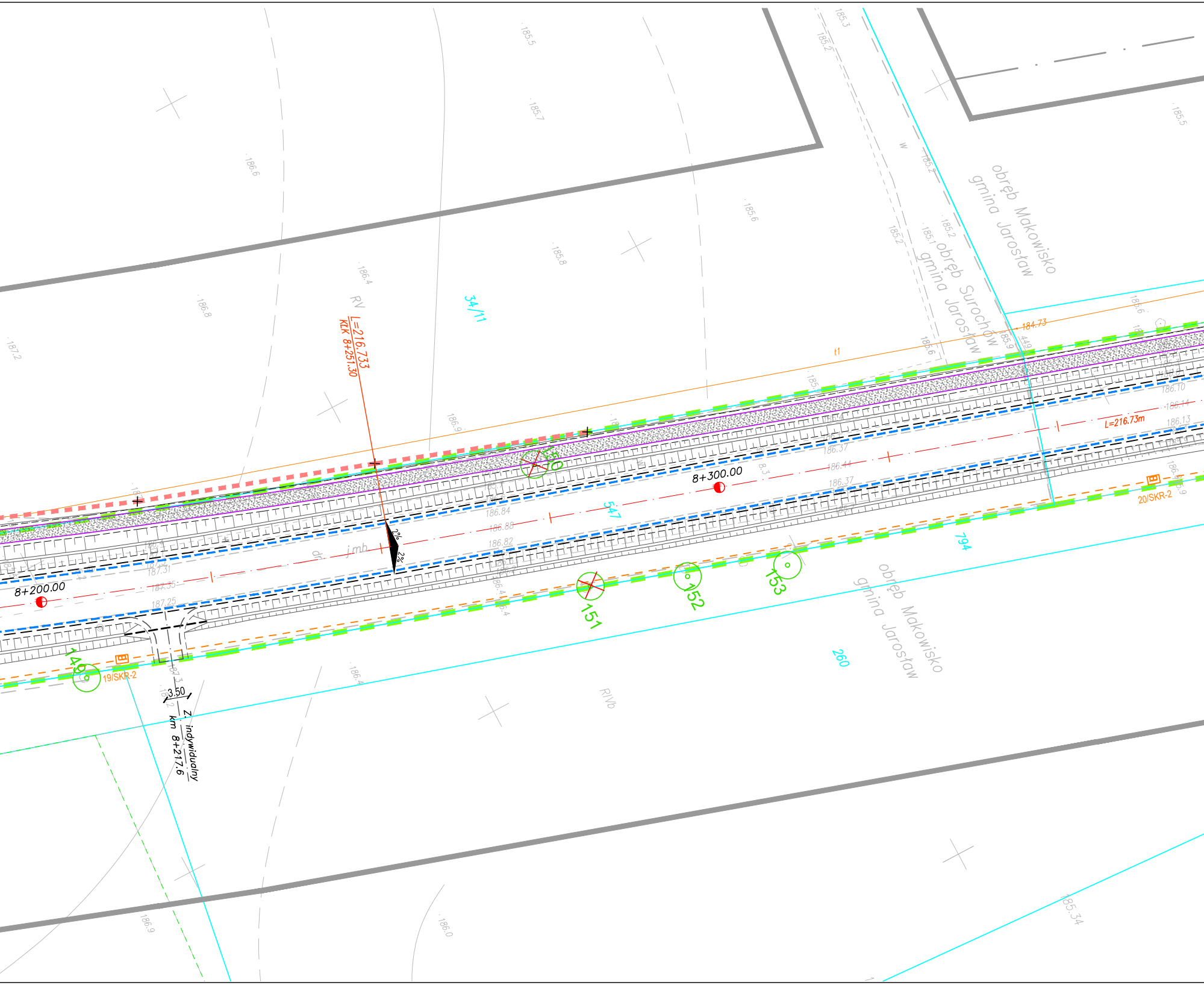
obręb Makowisko
gmina Jarosław
obręb Surochów
gmina Jarosław
obręb Makowisko
gmina Jarosław
34/11
547
794
260
RV
RIVb
L=216.733
KŁK 8+251.30
L=216.73m
t1
184.73
8+200.00
8+300.00
2%
2%
jmb
150
149
151
152
153
19/SKR-2
20/SKR-2
3.50
Z. indywidualny
km 8+217.6
185.3
185.2
185.5
185.7
186.6
185.6
185.8
186.4
186.8
187.2
186.9
186.84
186.88
186.82
186.37
186.44
186.10
186.14
186.13
187.31
187.35
187.25
186.4
186.9
186.0
185.34

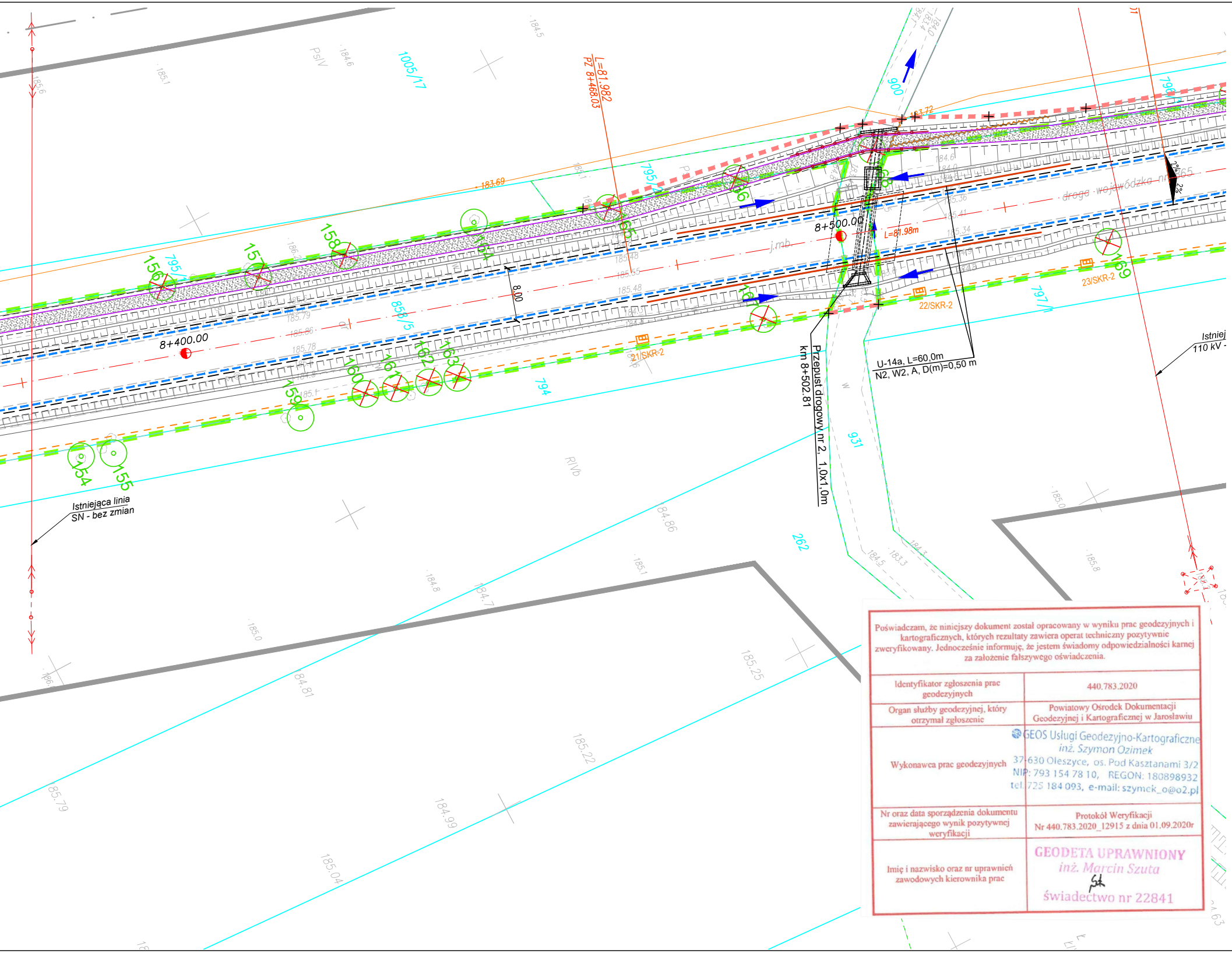
L=81.982
PZ 8+468.03
1005/17
PsIV
900
183.72
183.69
795/2
795/1
858/5
794
797/1
796/1
931
262
RIVb
8+400.00
8+500.00
L=81.98m
8.00
droga wojewódzka nr 865
j.mb.
2%
2%
156
157
158
159
160
161
162
163
154
155
164
165
166
168
169
21/SKR-2
22/SKR-2
23/SKR-2
Przepust drogowy nr 2, 1,0x1,0m
km 8+502.81
U-14a, L=60,0m
N2, W2, A, D(m)=0,50 m
Istniejąca linia
SN - bez zmian
Istniej
110 kV -
185.6
185.1
184.6
184.5
186.2
185.48
185.55
185.79
185.86
185.78
185.36
185.41
185.34
184.86
185.1
184.8
184.7
185.0
184.81
185.25
185.22
184.99
185.04
185.8
183.3
184.3
184.5

Poświadczam, że niniejszy dokument został opracowany w wyniku prac geodezyjnych i kartograficznych, których rezultaty zawiera operat techniczny pozytywnie zweryfikowany. Jednocześnie informuję, że jestem świadomy odpowiedzialności karnej za założenie fałszywego oświadczenia.

Identyfikator zgłoszenia prac geodezyjnych	440.783.2020
Organ służby geodezyjnej, który otrzymał zgłoszenie	Powiatowy Ośrodek Dokumentacji Geodezyjnej i Kartograficznej w Jarosławiu
Wykonawca prac geodezyjnych	GEOS Usługi Geodezyjno-Kartograficzne inż. Szymon Ozimek 37-630 Oleszyce, os. Pod Kasztanami 3/2 NIP: 793 154 78 10, REGON: 180898932 tel. 725 184 093, e-mail: szymek_o@o2.pl
Nr oraz data sporządzenia dokumentu zawierającego wynik pozytywnej weryfikacji	Protokół Weryfikacji Nr 440.783.2020_12915 z dnia 01.09.2020r
Imię i nazwisko oraz nr uprawnień zawodowych kierownika prac	GEODETA UPRAWNIONY inż. Marcin Szuta świadectwo nr 22841

MAPA DO CELÓW PROJEKTOWYCH

Skala 1:500

Gmina Jarosław [180404_2] obręb: SUROCHÓW [0009]
Gmina Jarosław [180404_2] obręb: MAKOWISKO [0004]

pow. Jarosław woj. podkarpackie
Ark. 8.125.10.16.1.3, 8.125.09.20.4.2

Arkusz 5 (19)

Mapę sporządzono na podstawie ark. mapy zasadniczej 8.125.10.16.1.3 8.125.09.20.4.2 oraz własnego pomiaru uzupełniającego w terenie.
Przyjęte granice są zgodne z operatem ewidencji gruntów .
Nie wyklucza się istnienia w terenie innych urządzeń podziemnych, które nie zostały zgłoszone do inwentaryzacji.
W zakresie opracowania nie badano obciążeń służebnościami gruntowymi ujawnionych w księgach wieczystych dotyczących nieruchomości.
Mapa w zaznaczonym zakresie aktualna na dzień 24.08.2020r

Licencja 440.783.2020_1804_K05
ID 440.783.2020
Układ wsp. 2000/24 – "Kronsztadt 86"

— · — · —	Zakres opracowania
- - - - - -	ZUD projektowany
—△——△—	nieprzekraczalna linia zabudowy
———	Linie rozgraniczające tereny o różnym przeznaczeniu

Kontur użytku gruntowego oznaczony symbolem —·—·—·— nie jest ujawniony w bazie danych ewidencji gruntów i budynków.

▨	Obszar zadrzewiony wykazany przez dendrologów

GEODETA UPRAWNIONY
inż. Marcin Szuta
świadectwo nr 22841

GEOS Usługi Geodezyjno-Kartograficzne
inż. Szymon Ozimek
37-630 Oleszyce, os. Pod Kasztanami 3/2
NIP: 793 154 28 70, REGON: 180898932
tel. 725 184 093, e-mail: szymek_o@o2.pl

układ arkuszy

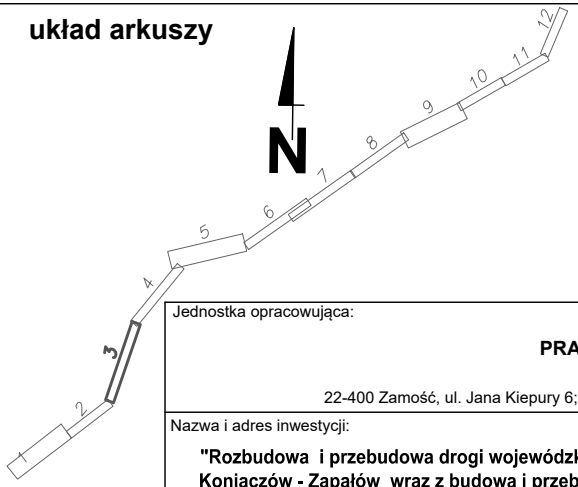
N
1
2
3
4
5
6
7
8
9
10
11
12

Jednostka opracowująca:

PRACOWANIA PROJEKTOWA
ZDI Sp. z o.o.
22-400 Zamość, ul. Jana Kiepury 6; tel. 84 639 20 55, fax. 84 639 80 87, pracownia@zdizam.pl

Nazwa i adres inwestycji:

"Rozbudowa i przebudowa drogi wojewódzkiej nr 865 Jarosław - Oleszyce - Cieszanów - Bełżec na odcinku Koniaczów - Zapałów wraz z budową i przebudową niezbędnej infrastruktury technicznej , budowli i urządzń budowlanych" w ramach zadania pn.: "Przebudowa /rozbudowa drogi wojewódzkiej nr 865 Jarosław - Bełżec od m. Szówsko do m. Zapałów"

Inwestor:	Stadium:	Nr rys.
ZARZĄD WOJEWÓDZTWA PODKARPAPCKIEGO PODKARPACKI ZARZAD DRÓG WOJEWÓDZKICH W RZESZOWIE ul. T Boya Zeleńskiego 19a 35-105 Rzeszów	**PB**	**2-3/12**

Obiekt: DROGA WOJEWÓDZKA 865

Tom / Branża: Tom 1 - Projekt Zagospodarowania Terenu

Tytuł rysunku:	Skala: **1:500**
PROJEKT ZAGOSPODAROWANIA TERENU	Data: 07.2021

Branża	Stanowisko	Imię i nazwisko	Specjalność/Nr uprawnień	Podpis
Drogowa	Główny Projektant	mgr inż. Tomasz Buchmiet	konstrukcyjno-budowlana, specjalizacja: drogi KL-71/2002	
Drogowa	Projektant	mgr inż. Piotr Skrzyński	inżynieryjno drogowa LUB/0021/PBD/15	
Drogowa	Sprawdzający	mgr inż. Krzysztof Małek	inżynieryjno drogowa MAZ/0193/POOD/04	
Mostowa	Projektant	mgr inż. Krzysztof Gnyp	do proj. bez ograniczeń w spec. mostowej LUB/156/PWOM/08	
Mostowa	Sprawdzający	mgr inż. Grzegorz Zieliński	do proj. bez ograniczeń w spec. konstrukcyjnej 451/Lb/2001	
Elektryczna	Projektant	mrg inż.Piotr Martko	instalacyjno-inżynieryjna E-363/94	
Elektryczna	Sprawdzający	mrg inż. Tomasz Supramowicz	instalacyjno-inżynieryjna PDL/0069/PBE/16	
Sanitarna	Projektant	mgr inż. Jacek Marcyniuk	sanitarna LUB/0067/POOS/14	
Sanitarna	Sprawdzający	mgr inż. Karolina Nowotarska	sanitarna LUB/0093/PWBS/16	
Teleko-munikacyjna	Projektant	mgr inż. Jerzy Kusiba	telekomunikacyjna PDK/0185/ZOOT/05	
Teleko-munikacyjna	Sprawdzający	mgr inż. Krzysztof Matlok	telekomunikacyjna PDK/0001/PWOT/19	
Zieleń	Projektant	dr. inż. Szymon Cios	—	
Zieleń	Sprawdzający	mgr inż. Tomasz Buchmiet	konstrukcyjno-budowlana KL-71/2002	