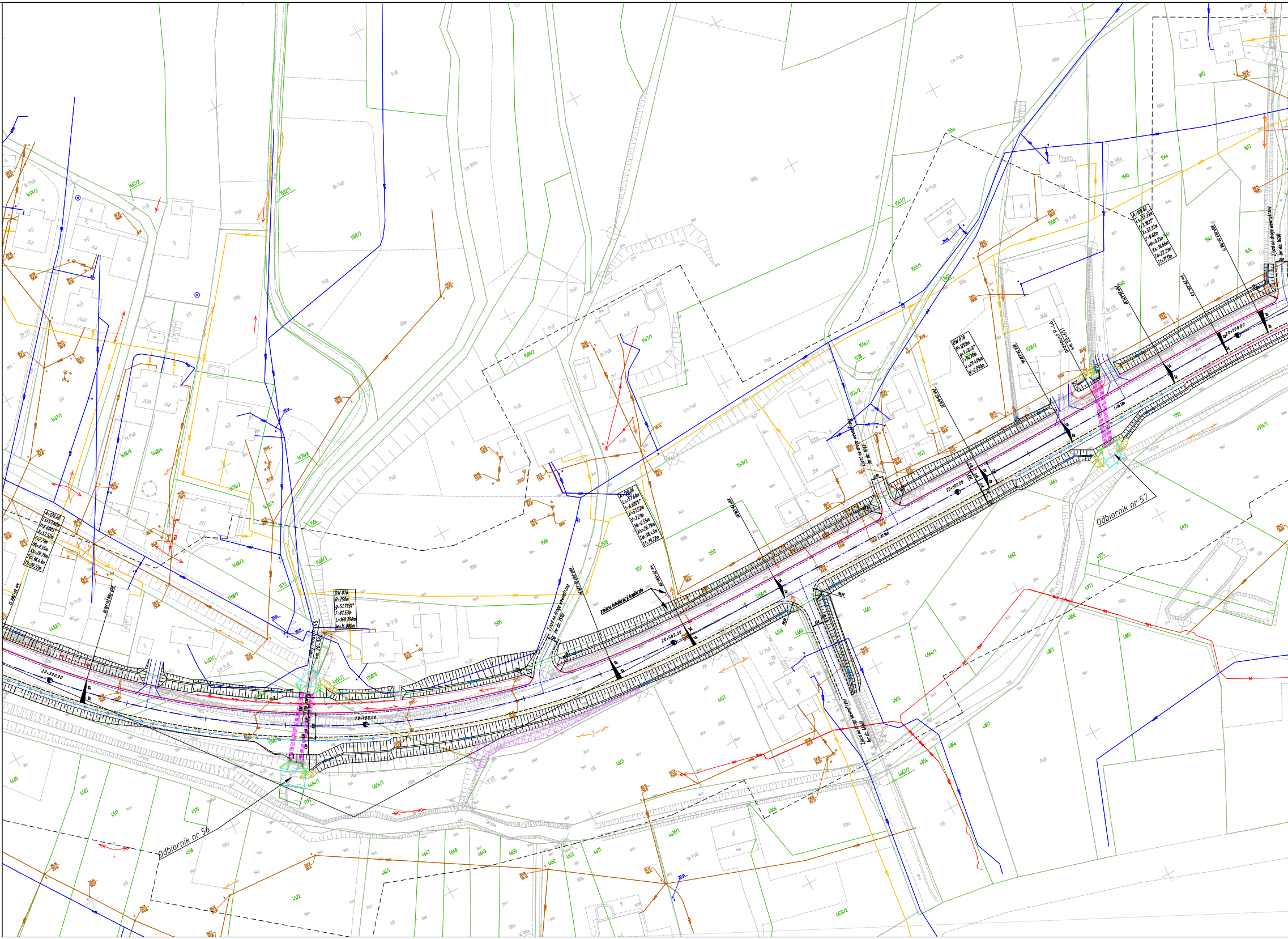
Odbiornik nr 56
Odbiornik nr 57
mały most P-45
km 20+380
Dw 878
R=250m
g=51.7931°
T=87.53m
L=168.390m
W=14.880m
A=120.00
Ls=57.60m
t=6.6005°
X=57.52m
Y=2.21m
Hk=0.55m
Xs=28.79m
Td=38.43m
Tt=19.22m
km 20+280.32
A=120.00
Ls=57.60m
t=6.6005°
X=57.52m
Y=2.21m
Hk=0.55m
Xs=28.79m
Td=38.43m
Tt=19.22m
Dw 878
R=1200m
g=1.4040°
T=14.70m
L=29.406m
W=0.090m
PŁK 20+608.25
A=100.00
Ls=33.33m
t=3.1831°
X=33.32m
Y=0.62m
Hk=0.15m
Xs=16.66m
Td=22.23m
Tt=11.11m
PKP 20+675.38
km 20+694.43
Zjazd na drogę wewnętrzną (nr dz. 1510)
KKP 20+479.42
km 20+504.89
zmiana lokalizacji kapliczki
Zjazd na drogę wewnętrzną (nr dz. 4661)
20+300.00
20+400.00
20+500.00
20+600.00
20+700.00
Tałyna

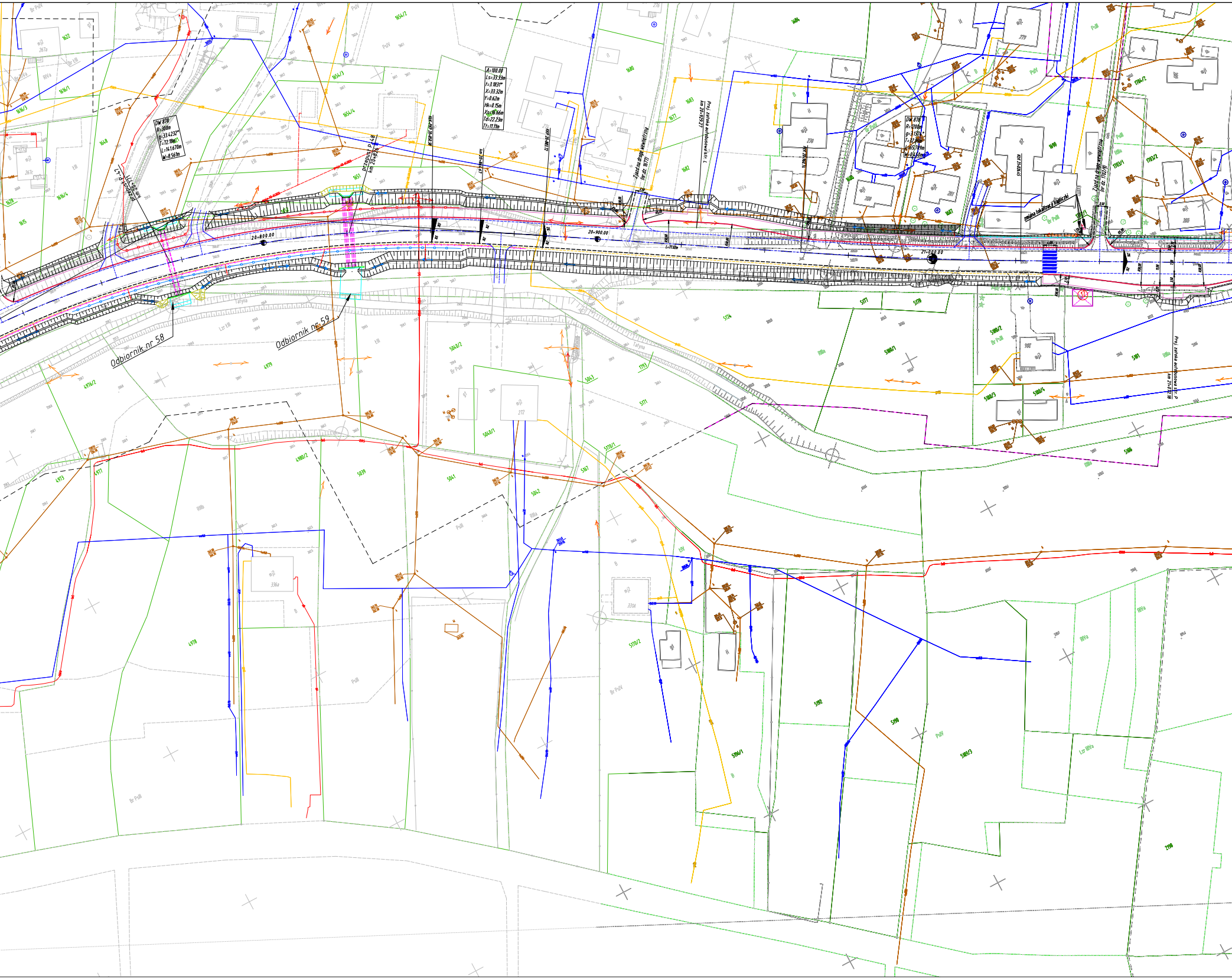

Dw 878
R=300m
g=33.4232°
T=72.18m
L=141.670m
W=8.561m
przepust P-47 km 20+771
przepust P-48 km 20+826
20+800.00
A=100.00
Ls=33.33m
l=3.1831°
X=33.32m
Y=0.62m
Hk=0.15m
Xs=16.66m
Td=22.23m
Tt=11.11m
km 20+864.67
KKP 20+883.72
20+900.00
Zjazd na drogę wewnętrzną (nr dz. 1677)
Proj. zatoka autobusowa str. L km 20+929.27
L=77.02m
Dw 878
R=1200m
g=3.1374°
T=32.86m
L=65.709m
W=0.450m
21+000.00
KZK 21+036.55
zmiana lokalizacji kapliczki
Zjazd na drogę wewnętrzną (nr dz. 1702/4)
Proj. zatoka autobusowa str. P km 21+072.18
Odbiornik nr 58
Odbiornik nr 59
1648
1651
1652
1654/3
1654/4
1677
1680
1682
1683
1697
1699
1703/1
4978
5039
5041
5042
5101
5106
5177
5178

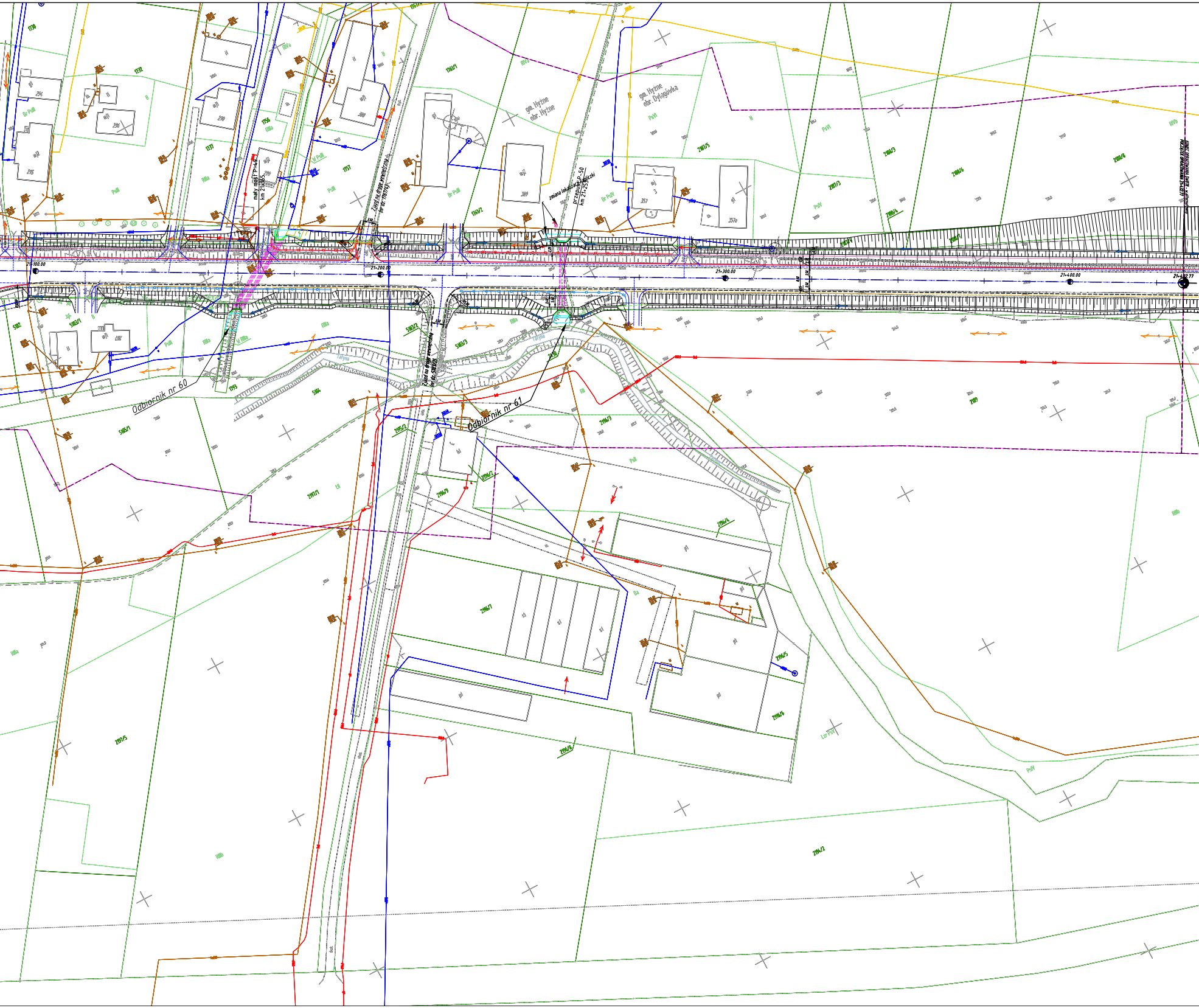
mały most P-49
km 21+165
Zjazd na drogę wewnętrzną
(nr dz. 1767/4)
gm. Hyżne
obr. Hyżne
gm. Hyżne
obr. Dylągówka
zmiana lokalizacji
przepust P-50
km 21+253
21+100.00
21+200.00
21+300.00
21+400.00
Zjazd na drogę wewnętrzną
(nr dz. 5103/2)
Odbiornik nr 60
Odbiornik nr 61
Taryba

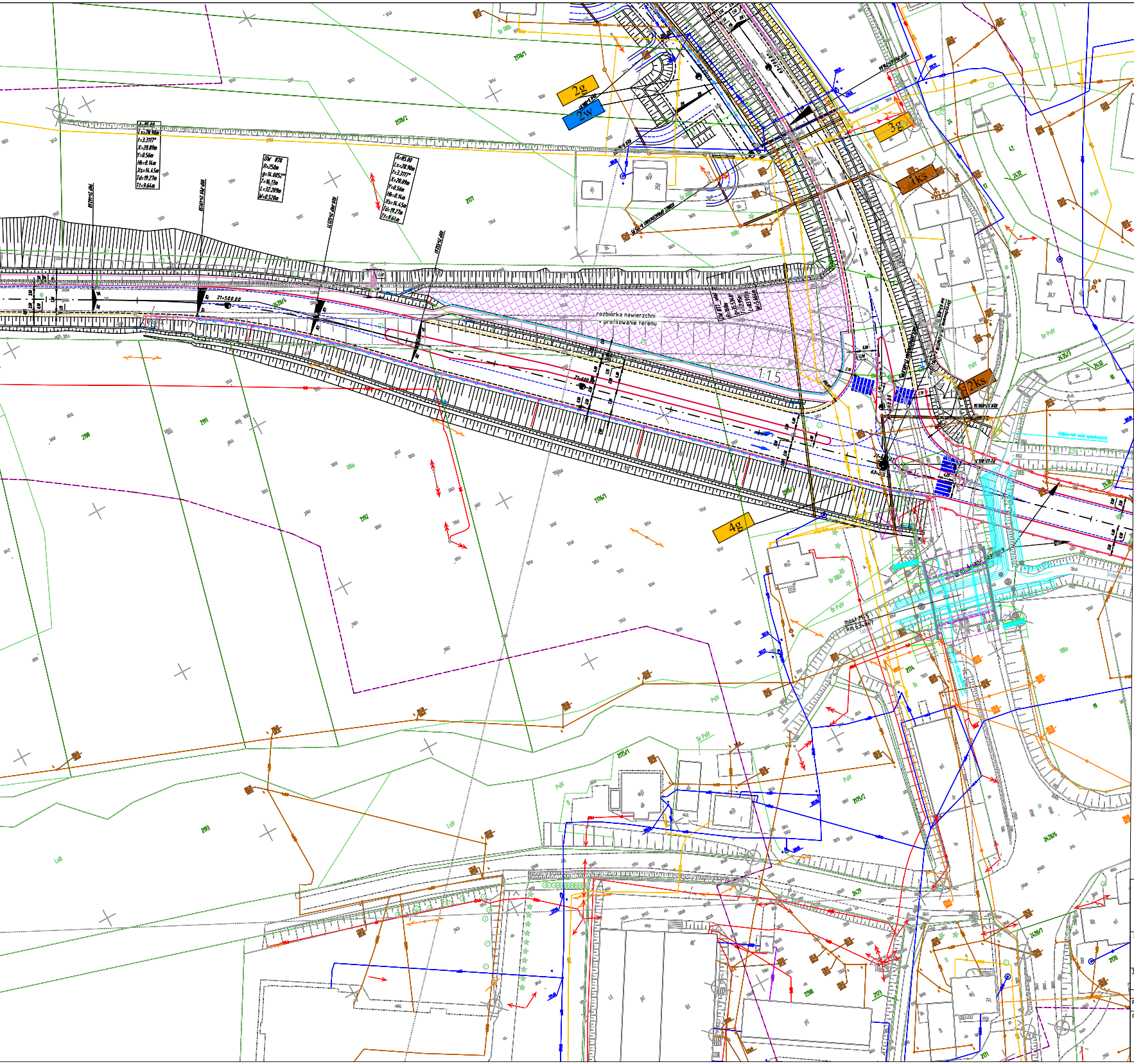
A=85.00
Ls=28.90m
t=3.3117°
X=28.89m
Y=0.56m
Hk=0.14m
Xs=14.45m
Td=19.27m
Tt=9.64m
DW 878
R=250m
g=14.0052°
T=16.13m
L=32.209m
W=0.520m
A=85.00
Ls=28.90m
t=3.3117°
X=28.89m
Y=0.56m
Hk=0.14m
Xs=14.45m
Td=19.27m
Tt=9.64m
2g
2w
3g
1ks
2ks
4g
21+500.00
21+600.00
rozbiórka nawierzchni
+ profilowanie terenu
1:1,5
most M-5
km 63+867
Tatyna
2178/1
2178/2
2177
2176/1
2175/1
2175/2
2174
2173
2199
2193
Odpływ wód opadowych

PROMOST CONSULTING
35-307 RZESZÓW, ul. Jana Niemierskiego 4
http:\\www.promost.pl
tel. (0-17) 85-79-155, fax (0-17) 85-79-156; e-mail: biuro@promost.pl

Inwestor:
Zarząd Województwa Podkarpackiego - Podkarpacki Zarząd Dróg Wojewódzkich

Nazwa inwestycji:
"Przebudowa/rozbudowa dróg wojewódzkich Nr 878 na odc. Tyczyn - Dylągówka, nr 877 na odc. Dylągówka - Szklary oraz Nr 835 na odc. Szklary - Dynów"

Stadium:
Projekt koncepcyjny

Tytuł rysunku:
Plan sytuacyjny DW 878 - wariant alternatywny

Data:
03.2021

BRANŻA DROGOWA

Skala:
1:500

Projektant:	mgr inż. Marcin Szeremeta PDK/0148/POOD/13, Rzeszów	Szeremeta
Opracowujący:	mgr inż. Mikołaj Macek	Mac
	mgr inż. Rafał Szurlej	Szurlej
	mgr inż. Jakub Górski	
	inż. Aleksandra Horodko	Horodko

Nr rys.:
2.14b.